



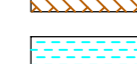





Legenda

-  Zona A
-  Zona B1
-  Zona B2
-  Zona B2*
-  Zona B3
-  Zona B4
-  Zona C1 - C1* - C1**
-  Zona PRU
-  Zona C2
-  Zona C2*
-  Zona D1
-  Zona D2
-  Zona D2*
-  Zona E
-  Zona G
-  Zona G1
-  Zona H
-  Zona S1
-  Zona S2
-  Zona S3
-  Tipologia di interesse ambientale
-  Zona S4 - viabilità



SS 554 "CAGLIARITANA"
 ADEGUAMENTO ALLA SEZIONE STRADALE CAT. B
 "EXTRAURBANA PRINCIPALE", ELIMINAZIONE DELLE INTERSEZIONI
 A RASO ED INTERVENTI DELEGATI
 ACCORDO DI PROGRAMMA - ALLEGATO
 PROGETTO PRELIMINARE

COMUNE DI SELARGIUS
 PIANO URBANISTICO COMUNALE
 Planimetria su P.R.G.
 016.2 - tav. 2d14 (post-operam)

CODICE PROGETTO		NOME FILE		REVISIONE	SCALA:
PROGETTO	ELAB.	PROG.	FILE		1:4000
C					
B					
A					
REV.	DESCRIZIONE	DATA	REDATTO	VERIFICATO	APPROVATO